

TEGNFORKLARING.


JU 2005005

BL. § 25 REGULERINGSMÅL.



1. BYGGEOMRÅDER.

-  Konsentrert småhusbebyggelse
-  Fritidsbebyggelse
-  Naust
-  Herberger og bevertningssteder

2. LANDBRUKSOMRÅDER.




3. TRAFIKKOMRÅDER.





-  Kjørveg
-  Annen veggrunn

4. FRIOMRÅDER.






5. FAREOMRÅDER.






-  Friluftsområde på land
-  Friluftsområde i sjø/vassdrag
-  Frisiktlinjer
-  Privat småbåtanlegg i sjø






6. SPESIALOMRÅDER.


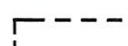

-  Friluftsområde på land
-  Friluftsområde i sjø/vassdrag
-  Frisiktlinjer
-  Privat småbåtanlegg i sjø

7. FELLESOMRÅDER.

-  Felles parkering
-  Felles avkjørsel
-  Felles lekeplass
-  Felles gangareal

STREKSYMBOLER.

-  PLANENS BEGRENŚING
-  GRENSE FOR REGULERINGSMÅL
-  BYGGEGRENSE
-  FRISIKTLINJE
-  SENTERLINJE REGULERT VEG

-  OMRIS AV PLANLAGTE BYGG
-  OMRIS AV EKSISTERANDE BYGG SOM FORUTSETTES FJERNET
-  OMRIS AV EKSISTERANDE BEBYGGELSE SOM INNGÅR

MÅLESTOKK: 1:2000

NORDPIL

FORSLAG TIL REGULERINGSPLAN MED BESTEMMELSER FOR:
DEL AV GNR. 4. BNR. 15
GARVIKA, 5550 SVEIO KOMMUNE

Kartblad

SVEIO KOMMUNE

Plannr.

REVISJONER

Arkiv sak

DATO

SIGN.

24 JAN. 2005

L.nr.

Grad.

Arkiv

Sbn.

SAKSBEHANDLING IIFLG. PLAN- OG BYGNINGSLOVEN

1. GANGS BEHANDLING I PLANUTVALGET	28.04.2005
UTLEGGING TIL OFFENTLIG ETTERSYN	
2. GANGS BEHANDLING I PLANUTVALGET	24.10.2005
EVENT. NYTT OFFENTLIG ETTERSYN	
EVENT. 3. GANGS BEHANDLING I PLANUTVALGET	
KOMMUNESTYRETS VEDTAK (EGENGODKJENNING)	07.11.2005

OPUS

PLANEN ER UTARBEIDET FOR TOR THUESTAD AV :

ARKITEKTER AS NPA

SAK NR.	TEGN.NR.	SAKSBEH.
3730	001	psk

