










SYMBOL

-  Ring 160 m. 4 stk. (eks.)
-  Ring 160 m. 2 stk. (ny)
-  Ramme 85x85 m. 4 .stk (eks)
-  Ramme 85x85 m. 2 .stk (ny)
-  Fortøynings line (eks)
-  Flåte fortøynings line (ny)
-  Flåte fortøynings line (eks)
-  Trålfelt
-  AK område (<http://kart.fiskeridir.no/>)
-  AK område (nytt)

Line nr	GPS posisjon fortøyningsfeste			
1	59.43.689	N	5.32.916	Ø
1a	59.43.366	N	5.32.611	Ø
2	59.43.289	N	5.32.350	Ø
9	59.43.203	N	5.32.112	Ø
10	59.43.266	N	5.31.741	Ø
14	59.43.346	N	5.31.700	Ø
15	59.43.446	N	5.31.795	Ø
22b	59.43.768	N	5.31.956	Ø
23	59.43.727	N	5.32.806	Ø
GPS posisjon anleggs hjørner				
A	59.43.516	N	5.32.516	Ø
B	59.43.319	N	5.32.319	Ø
B5	59.43.317	N	5.31.879	Ø
A5	59.43.354	N	5.31.828	Ø
GPS posisjon anlegg midtpunkt				
AM	59.43.416	N	5.32.072	Ø
GPS posisjon flåte midtpunkt				
AM	59.43.450	N	5.31.969	Ø
GPS posisjon anleggs hjørner				
N	59.43.553	N	5.32.276	Ø
Ø	59.43.473	N	5.32.392	Ø
S	59.43.278	N	5.31.750	Ø
V	59.43.359	N	5.31.750	Ø
NV	59.43.464	N	5.31.949	Ø

	Kv.m	%
Ak område eks.	42855	24 %
Ak område ny	133564	76 %
Totalt	176419	100 %

Itemref	Title/Name	Artikkel No./Reference	
Designed by:	BREMNES SEASHORE AS	Date:	Scale
Nerijus Andziulis		20-05-2014	1:10000
	Tittelsnes, Sveio kommune, Norge	Lok. No.	
	Fortøyningskonfigurasjon	Edition & Date	Sheet
		2; 12-11-2014	2/4

