

TEGNFORKLARING


PBL. §25. REGULERINGSFORMÅL

BYGGEOMRÅDER


 OMRÅDER FOR HYTTER

 OMRÅDER FOR FELLES KAI
FOR GRUNNEIERNE

FELLESOMRÅDER

 FELLES VEG

SPECIALOMRÅDER


 BÅTHAVN

 FRILUFTSOMRÅDE

STREKSYSMBOLER M.V.

 PLANENS BEGRENSNING

 EIENDOMSGRENSER

 OMRISS AV PLANLAGT BEBYGGELSE

 EKSISTERENDE BEBYGGELSE

 BEBYGGELSE SOM FORUTSETTES
FJERNET

BEBYGGELSESPAN FOR GNR. 82, BNR. 46, EIER MATH. LANDE.

BESTEMMELSER TIL BEBYGGELSESPANEN:

1. Bebyggelsesplanen inneholder:
Byggeområder for hytter
Plassering av eksisterende og nye hytter.
Fellesområde for veg.
Friluftsområde.
Plassering av felles naust.
2. Det kan bygges frittliggende hytter med plassering som vist på planen.
3. Felles naust for alle hyttene med plassering som vist på planen

SAKSBEHANDLING IFLG. PLAN- OG BYGNINGSLOVEN	SAKSNR.	DATO	SIGN.
Revisjon			
Kommunestyrets vedtak			
3. gangs behandling i det faste utvalg for plansaker			
Offentlig ettersyn fra til			
2. gangs behandling i det faste utvalg for plansaker	100/01	20.08.01	
Offentlig ettersyn fra 01.03.01... til 30.03.01...			
1. gangs behandling i det faste utvalg for plansaker	005/01	29.01.01	
Kunngjøring av oppstart av planarbeidet			
PLANEN UTARBEIDET AV: TORLEIF STAVELAND ARKITEKTKONTOR Skåregt. 223, 5525 Haugesund, tlf. 52 72 58 44, fax 52 71 60 23		09.01.01	TS