













Tegnforklaring

Reguleringsplaner PBL §2008



Bebyggelse og anlegg

| | |
|---|---|
|  | Boigbebyggelse-frittliggende småhusbebyggelse |
|  | Lekeplass |
|  | Forretning/kontor/tjenesteyting |
|  | Kjøreveg |
|  | Gangvei |
|  | Havn |
|  | Kai |
|  | Parkeringsplasser |

Samferdselsanlegg og teknisk infrastruktur

| | |
|---|-------------------|
|  | Kjøreveg |
|  | Gangveg/gangareal |
|  | Havn |
|  | Kai |
|  | Parkeringsplasser |

Landbruks-, natur og friluftsområder samt reindrift





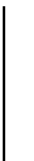


| | | |
|---|------------|---------------|
|  | Kai | Friluftformål |
|  | Småbåthavn | Småbåthavn |

Bruk og vern av sjø og vassdrag

| | |
|---|------------|
|  | Småbåthavn |
|---|------------|

 Badeområde

Linjesymbol

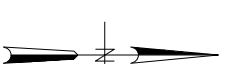
| | |
|---|--------------------------------|
|  | RpGrense |
|  | RpFormålGrense |
|  | Regulert tomtegrense |
|  | Byggegrense |
|  | Planlagt bebyggelse |
|  | Bebyggelse som inngår i planen |
|  | Regulert senterlinje |

+11,5
Kotehøyde
topp grunnmur

BEBYGGELSE SOM
INNGÅR I PLANEN

PLANLAGT
BEBYGGELSE

M 1:1000



Kartdata frå: Sveio

Euref 89 Some 32

REGULERINGSPLAN

Reguleringsplan Valevåg

Gnr. 9 bnr. 18 m. fl.

 **SVEIO**
KOMMUNE

Forslagsfrier:
ERLING J. ERIKSEN

| REVISJON | Dato | Signatur |
|--------------------|------------|----------|
| Flyttet småbåthavn | 10.06.2011 | RR |

| SAKSHANDSAMING I FLG. PLAN- OG BYGNINGSLOVA | Saksnr. | Dato | Signatur |
|---|---------|------|----------|
| Kunngjort oppstart av planarbeid | | | |
| Vedtatt i fast utval for plansaker 1.g. | | | |
| Offentleg ettersyn i perioden | | | |
| Vedtatt i fast utval for plansaker 2.g. | | | |
| Vedtatt kommunestyret | | | |

| Plankart datert | 30.08.2010 |
|-------------------|------------|
| Plankart revidert | |
| Sakshandsamar | |
| Telkningsnr. | 432009-01 |

 **J. TUFTELAND AS**
RÅDGIVENDE INGENIØRER OG ARKITEKTER

Boks 131, 5401 STORD
Tlf. 53 49 24 68
Faks 53 49 24 68
e-post: jtas@jtas.no

