









Dok. 3

TEGNFORKLARING

PL.- OG
BL. § 25. REGULERINGSFORMÅL



1. BYGGEOMRÅDER

-  BOLIGER
-  NAUST
-  HYTTER
-  FORRETNINGER, KONTOR M.V
-  INDUSTRI
-  OFFENTLIGE BYGNINGER
-  ALMENNYTTIG FORMÅL
- 

2. LANDBRUKSOMRÅDER

-  JORDBRUK/SKOGBRUK
- 

4. FRIOMRÅDER





-  PARK, TURVEG, LEKEPLASS
-  IDRETT

5. FAREOMRÅDER











-  RAS/FLOM
- 

6. SPESIALOMRÅDER

-  BEVARING
-  CAMPINGPlass
- 

-  FELLES STR. OMR. F. FISKE/FERDSEL
-  FELLES PARKERINGSPLASS OG VEG
-  FELLES BRYGGE/BÅTFESTEPL.
-  FELLES GANGVEG

STREKSMBOLER M.V.

-  PLANENS BEGRENSNING
-  GRENSE FOR REGULERINGSFORMÅL
-  BYGGEGRENSE
-  TOMTEGRENSE
-  EKSISTERENDE EIENDOMSGRENSE SOM OPPHEVES
-  FRISIKT LINJE
-  SENTERLINJE REGULERT VEG
-  OMRISS AV PLANLAGTE BYGG
-  OMRISS AV EKSISTERENDE BYGG SOM INNGÅR I PLANEN
-  VANN

daa = dekar (1000 m²)

Ekvidistanse: 5 m

MÅLESTOKK: 1: 2000



Gramshaugvågen

Bleikv

5-67

ika

REGULERINGSPLAN/ENDRING MED REGULERINGSBESTEMMELSER FOR:

Kartblad:

LITLANES DEL AV GNR. 3 BNR. 2 SVEIO KOMMUNE

01

REVISJONER:

DATO

SIGN.

SAKSBEHANDLING IFLG. BYGNINGSLOVEN:

1. GANGS BEHANDLING I BYGNINGSRÅDET

UTLEGGING TIL OFFENTLIG ETTERSYN I TIDSROMMET

2. GANGS BEHANDLING I BYGNINGSRÅDET

EVT. NYTT OFFENTLIG ETTERSYN

3. GANGS BEHANDLING I BYGNINGSRÅDET

KOMMUNESTYRETS VEDTAK

STADFESTET AV:

PLANEN UTARBEIDET AV:

ARKIC A/S NPA

SAKSBEH.

A. Strømstad